Querschnitte

A-A'

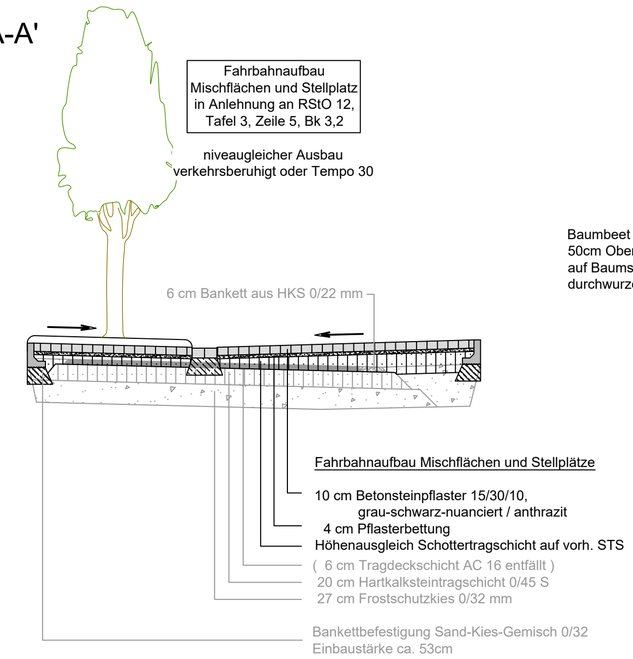

Winkelrandstein 40/22/30 cm		Pflasterrinne 2 x 15/30/12 aus Steinen des angrenzenden Belages		Winkelrandstein 40/22/30 cm
2.00	0.30		3.20	
Baumbeet	Ri		Mischfläche	
5.50				

Bankett	Baustraße	Bankett
0.50	3.50	1.50

B-B'

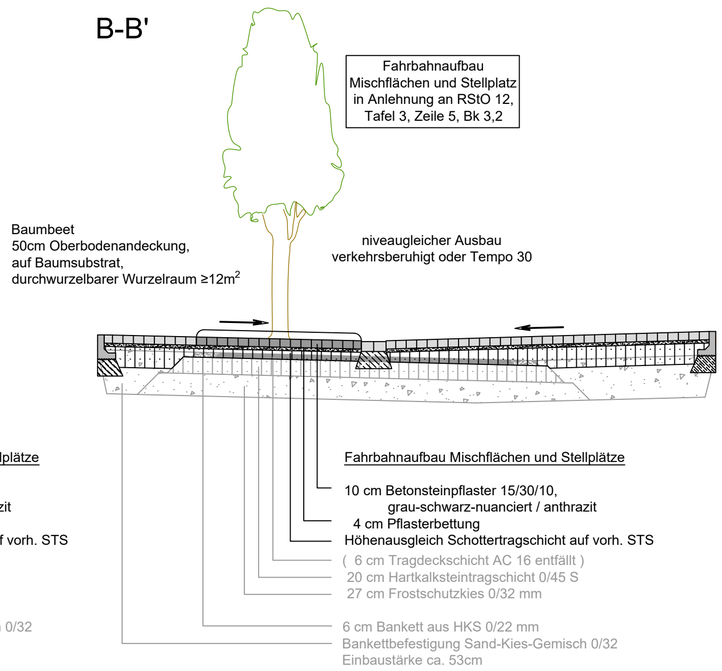

Winkelrandstein 40/22/30 cm		Pflasterrinne 2 x 15/30/12 aus Steinen des angrenzenden Belages		Winkelrandstein 40/22/30 cm
1.20	2.00	0.30	4.00	
Mischfläche	Stellplatz / Baumbeet	Ri	Mischfläche	
7.50				

Bankett	Baustraße	Bankett
1.50	3.50	2.50

C-C'

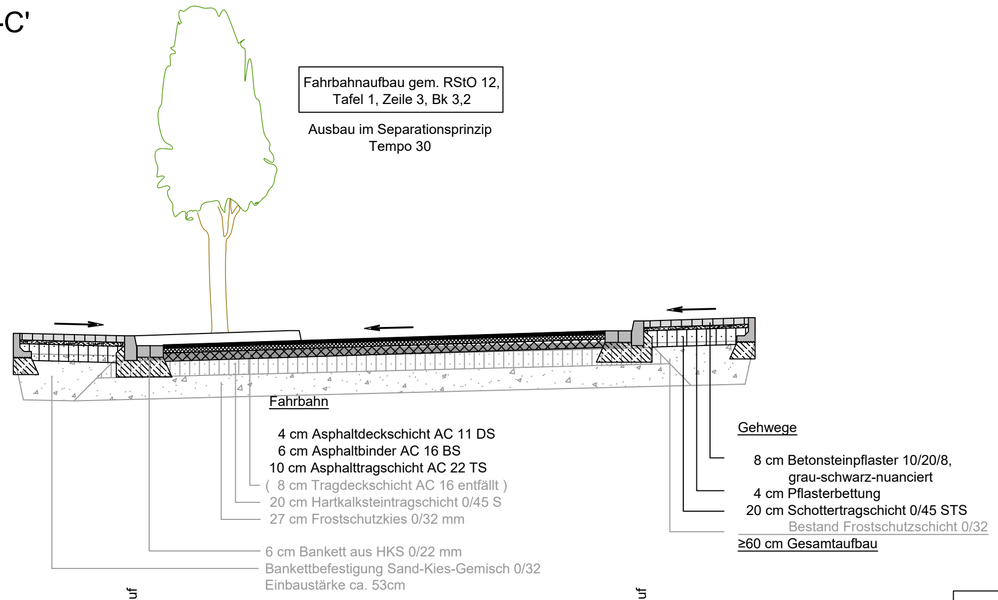

Anschluss an Anliegerflächen & Aufbau auf vorh. Baustraße nur schematisch dargestellt!

Winkelrandstein 40/22/30 cm	Hochbord H 15/30 12cm Anlauf Rinne 2 x 24/16/14				Rinne 2 x 24/16/14 Hochbord H 15/30 12cm Anlauf	Winkelrandstein 40/22/30 cm
1.50	0.32		5.36		0.32	1.50
G	Ri		F		Ri	G
1.50	2.00	0.32	3.36		0.32	1.50
Gehweg	Baumbeet	Ri	Fahrbahn		Ri	Gehweg
9.00						

Bankett	Baustraße	Bankett
1.75	5.50	1.75

Ausführungsplan Verkehrsanlagen !

Alle Maße und Höhen sind in der Örtlichkeit zu prüfen !

Dieser Plan hat Vorrang vor allen anderen Plänen !
Bei Unstimmigkeiten ist die Bauleitung zu unterrichten !
Dieser Plan ist nur in Verbindung mit den Straßenlängs-schnitten bzw. dem Gradientenplan gültig, sofern diese im Umfang der Ausführungszeichnungen enthalten sind.

Die Angaben zu den Versorgungsleitungen sind nur nachrichtlich.
Es gelten nur die Planunterlagen der Versorgungsunternehmen.

Die Baugrunduntersuchung ist zu beachten.

Gemeinde Südlohn

ISW Ingenieur Sozietät GmbH
Beratende Ingenieure
Röntgenstraße 27 | 46325 Borken
02861 809990
info@isw-ingenieure.de
www.isw-ingenieure.de

Projekt

Straßenendausbau
Baugebiet Burloer Straße, OT Oeding

Plan

Ausführungsquerschnitte A-A' - C-C'

Maßstab 1 : 50

Projektnummer	Zeichnungsnummer	Index	Datum	Bearbeitung
SUE-043/24	0 5 1 1 1 8 0 1 0 0		01.12.2025	Me / Pi

Index	Art der Änderung	Anlage 4	Blatt 9

Planverfasser/-in

Auftraggeber/-in

NUR ZUR AUSSCHREIBUNG!

Borken, den

Südlohn, den